







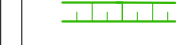


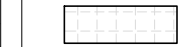









- Legenda:**
- - oś drogi
  - - - - oś zjazdu
  - - linia rozgraniczająca
  - - krawężnik bet. wystający 15x30cm
  - - - - krawężnik bet. wtopiony 15x30cm
  - - obrzeże betonowe 8x30cm
  - - - - opornik bet. wtopiony o wym. 12x25cm
  -  - przepust pod zjazdem Ø400 mm
  -  - przepust pod drogą Ø600 mm
  -  - odcinek rowu krytego
  -  - drenokolektor
  -  - projektowany wpust uliczny
  -  - projektowany wpust TCD 400
  -  - spływ wody
  -  - rowy trapezowe do odmulenia
  -  - rowy trójkątno do odmulenia
  -  - jezdnie o nawierzchni bitumicznej
  -  - wykorzystanie istniejącej jezdni
  -  - chodnik z bet. kostki brukowej kolorowej
  -  - jezdnie o nawierzchni bitumicznej - nakładka
  -  - istniejący obiekt
  -  - umocnienie skarp płytami ażurowymi
  -  - nawierzchnia bitumiczna na zjeździe
  -  - nawierzchnia z kostki na zjeździe
  -  - nawierzchnia z kruszywa na zjeździe
  -  - istniejąca nawierzchnia na zjeździe

Investor:  
Starostwo Powiatowe w Grójcu  
05-600 Grójec ul. Piłsudskiego 59

Jednostka projektowa:  
ZAKŁAD DROGOWO BUDOWLANY **BUD-IN** Krzysztof Błedziński  
06-600 Grójec ul. Polna 3A/1B tel. 603633 931-48 664 10 33, e-mail: bud\_in@poczta.pl

Biurowo Inżynierskie Łukasz Widalski  
ul. Borowej Góry 154 01-354 Warszawa

Opis:  
Przebudowa drogi powiatowej nr 1619 W Błędów - Huta Błędowska

Nazwa opisu: Plan Sytuacyjny	Skala: 1:500	Data: 08.2015	Nr rys. 2
Status: Projekt wykonawczy		Lp. 2/12	
Opis: materiały do zgłoszenia robót			
Branda:	Projektant:	Uprawnienia:	Podpis:
	<b>mgr inż. Łukasz Widalski</b>	MAZ0143SP000112	
Drogowa:	<b>mgr inż. Krzysztof Błedziński</b>	KL-15238	